







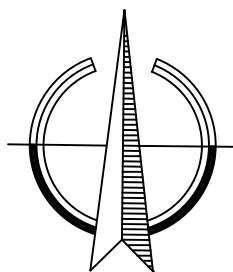


ÚZEMNÍ PLÁN HRACHOVIŠTĚ

VÝKRES ŠIRŠÍCH VZTAHŮ

LEGENDA:

-  HRANICE ŘEŠENÉHO ÚZEMÍ OBCE
-  HRANICE SOUSEDNÍCH ÚZEMÍ OBCE
-  HRANICE KATASTRÁLNÍHO ÚZEMÍ
-  ROZVOJOVÁ OSA
-  SPECIFICKÁ OBLAST
-  OBEC S VYŠŠÍ OBČANSKOU VYBAVENOSTÍ
-  OBEC SE ZÁKLADNÍ OBČANSKOU VYBAVENOSTÍ
-  VAZBY K OBCÍM S VYŠŠÍ KATEGORIÍ VYBAVENOSTI



Územní plán Hrachoviště

ODŮVODNĚNÍ		VÝKRES ŠIRŠÍCH VZTAHŮ	
Ing. arch. Dominik Daněk Hosín 165, 373 41 Hluboká nad Vltavou IČ: 11 998 156 tel. 737 048 203, danek.do@seznam.cz			
ZPRACOVATEL: ING. ARCH. DOMINIK DANĚK			
KRESLIL: ING. ARCH. DOMINIK DANĚK			
ČÍSLO ZAKÁZKY: 07_2022	ČÍSLO VÝKRESU: 6	ČÍSLO PARÉ: 1	
DATUM: LISTOPAD 2024			
MĚŘÍTKO: 1 : 50 000			

RAZÍTKA A PODPISY:

ZÁZNAM O ÚČINNOSTI

DATUM NABYTÍ ÚČINNOSTI:	21.02. 2025
POŘIZOVATEL Městský úřad Třeboň, Odbor územního plánování a stavebního řádu, Oddělení územního plánování Ing. Miroslav Roubal	SPRÁVNÍ ORGÁN, KTERÝ ÚPD VYDAL: ZASTUPITELSTVO OBCE HRACHOVIŠTĚ
RAZÍTKO A PODPIS:	RAZÍTKO A PODPIS: