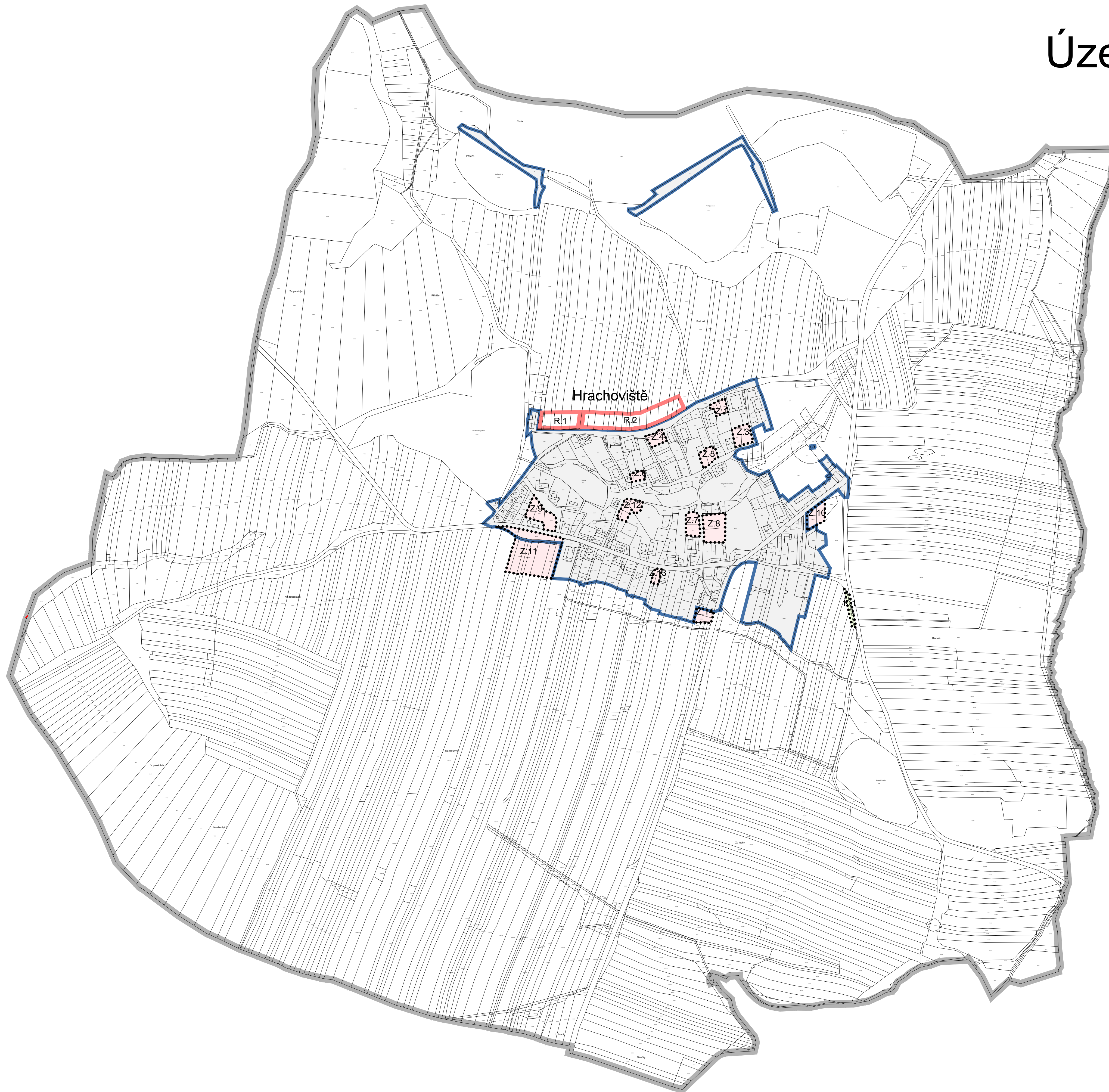




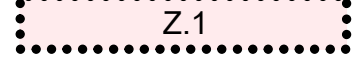

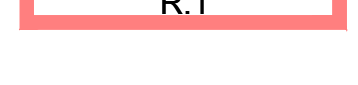
Územní plán Hrachoviště

katastrální území:
Hrachoviště u Třeboně

VÝKRES ZÁKLADNÍHO ČLENĚNÍ



VYMEZUJÍCÍ HRANICE

	REŠENÉ ÚZEMÍ
	ZASTAVĚNÉ ÚZEMÍ
	ZASTAVITELNÁ PLOCHA
	PLOCHA ZMĚNY V KRAJINĚ
	ÚZEMNÍ REZERVA

Územní plán Hrachoviště

VÝROK	VÝKRES ZÁKLADNÍHO ČLENĚNÍ		RAZÍTKA A PODPISY:
Ing. arch. Dominik Daněk Hosín 165, 373 41 Hluboká nad Vltavou IČ: 11 998 156 tel. 737 048 203, danek.do@seznam.cz			
ZPRACOVATEL: ING. ARCH. DOMINIK DANĚK			
KRESLIL: ING. ARCH. DOMINIK DANĚK			
ČÍSLO ZAKÁZKY: 07_2022	ČÍSLO VÝKRESU:	ČÍSLO PARÉ:	
DATUM: LISTOPAD 2024	1	1	
MĚŘÍTKO: 1 : 5 000			

ZÁZNAM O ÚČINNOSTI

DATUM NABÝTÍ ÚČINNOSTI: 21. 02. 2025	
POŘIZOVATEL: Městský úřad Třeboně, Oddělení územního plánování a stavebního řádu, Oddělení územního plánování Ing. Miroslav Roubal	SPRÁVNÍ ORGÁN, KTERÝ ÚPD VYDAL: ZASTUPITELSTVO OBCE HRACHOVIŠTĚ
RAZÍTKO A PODPIS:	RAZÍTKO A PODPIS: